
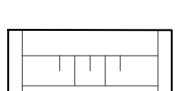
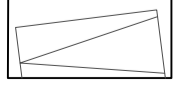

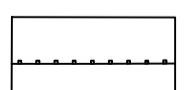



-  kavelgrens
-  nieuwe bebouwing inclusief type- en bouwnummer
-  aanduiding hoofdingang woning
-  aanduiding drempelconstructie
-  aanduiding opstelplaats auto
-  watergang
-  talud
-  beschoeiing
-  vlonder, hout circa 4,10x4,78m
-  stapstenen 40x60cm, grijs
-  haag h=1,00m
-  openbaar groen
-  bestaande, te handhaven boom
-  bestaand groen
-  bestaande, te handhaven lichtmast paalarmatuur

Op deze tekening is de principe indeling van het openbaar terrein, op basis van informatie zoals verstrekt door de gemeente, aangegeven. De definitieve inrichting wordt door de gemeente vastgesteld en kan afwijken. De definitieve maatvoering van de perceelsgrenzen wordt door het Kadaster bepaald.



Project: **Hoeksand**
 Hoek van Holland
 Studietoekening

BATENBURG
 BOUW & ONTWIKKELING

Naam	Datum	Paraaf	schaal:
getekend: FL / TH	22-11-2021		1:200
projectleider: FL	22-11-2021		projectnummer: 21.910
opdrachtgever: GO			besteknummer: nvt
			formaat: A1
			bladnummer:
Status: DO/concept			1

CONCEPT
 23-11-2021